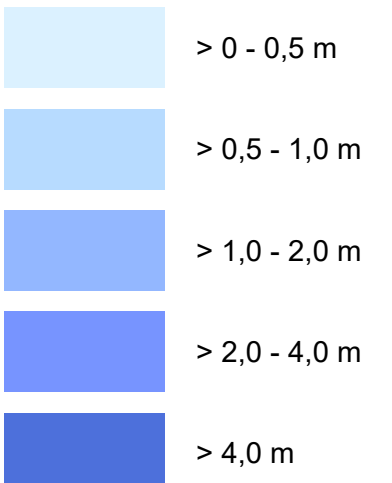
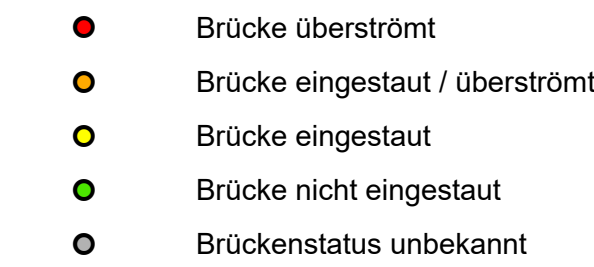


Wassertiefen für HQ<sub>10</sub>




Brückenstatus für HQ<sub>10</sub>



Berechnungsgrenze

Sonstiges



Herausgeber: Bayerisches Landesamt für Umwelt (LfU)  
Bürgermeister-Ulrich-Straße 160  
86179 Augsburg  
Telefon: 0821 9071-0  
E-Mail: poststelle@lfu.bayern.de  
Internet: www.lfu.bayern.de

Geobasisdaten: Bayerische Vermessungsverwaltung – www.geodaten.bayern.de, Lizenz: CC BY 4.0, 2025.  
- ALKIS®-Tatsächliche Nutzung (TN, Gewässer)  
- ALKIS®-Verwaltungsgemeinschaften  
- Digitale Topographische Karte 1:25.000 (DTK25)  
- Digitale Topographische Karte 1:50.000 (DTK500)  
© GeoBasis-DE / BKG (2023) d-deby-2-0 (Daten verändert)

Fachdaten: Fachinformationssystem Wasserwirtschaft

Hinweis: Diese Karte stellt nur Wassertiefen dar, die von den den u.g. Risikogewässern ausgehen. Weitere Wassergefahren, die von Starkregen, hohen Grundwasserständen oder anderen Gewässern ausgehen, sind nicht dargestellt.

Diese Karte wurde mit dem genannten Datenstand erstellt. Zwischenzeitlich können für dieses Gewässer ggf. aktualisierte Ergebnisse vorliegen. Die jeweils aktuellsten Ergebnisse sowie Detailinformationen zur Betroffenheit einzelner Grundstücke entnehmen Sie bitte dem Online-Kartenrechner [www.umweltatlas.bayern.de](http://www.umweltatlas.bayern.de).

Weitere Auskünfte erteilt auch das zuständige Wasserwirtschaftsamt.

Datenstand: 15.05.2025



Bayerisches Landesamt für Umwelt



Wasser

Hochwassergefahrenkarte Saalach

Darstellung der Wassertiefen für HQ<sub>10</sub> (HQ<sub>10</sub>)

Risikogewässer: Saalach

Blattschnitt: 1866\_SAALAG\_K01

Wasserwirtschaftsamt: Traunstein

Landkreis / kreisfreie Stadt: Berchtesgadener Land

Kommune: Ainring; Freilassing

