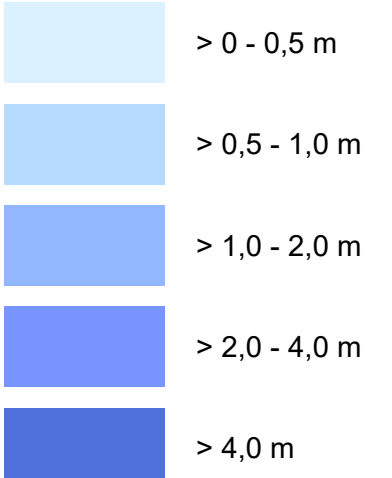
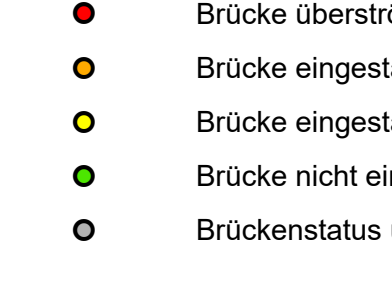




Wassertiefen für HQ₁₀



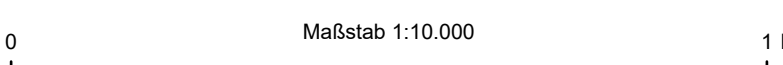
Brückenstatus für HQ₁₀



Berechnungsgrenze



Sonstiges



Herausgeber: Bayerisches Landesamt für Umwelt (LfU)
Bürgermeister-Ulrich-Straße 160
85175 Augsburg
Telefon: 0821 9071-0
E-Mail: poststelle@lfu.bayern.de
Internet: www.lfu.bayern.de

Geobasisdaten: Bayerische Vermessungsverwaltung – www.geodaten.bayern.de, Lizenz: CC BY 4.0, 2025.
- ALKIS®-Technische Nutzung (TN: Gewässer)
- ALKIS®-Verwaltungsgemeinschaften
- Digitale Topographische Karte 1:25.000 (DTK25)
- Digitale Topographische Karte 1:50.000 (DTK500)
© GeoBasis-DE / BKG (2023) d-dsby-2-0 (Daten verändert)

Fachdaten: Fachinformationssystem Wasserwirtschaft

Hinweis: Diese Karte stellt nur Wasserstellen dar, die von dem/den u.g. Risikogewässer(n) ausgehen. Weitere Wassergefahren, die von Starkregen, hohen Grundwasserständen oder anderen Gewässern ausgehen, sind nicht dargestellt.

Diese Karte wurde mit dem genannten Datenstand erstellt. Zwischenzeitlich können für dieses Gewässer ggf. aktualisierte Ergebnisse vorliegen. Die jeweils aktuellsten Ergebnisse sowie Detailinformationen zur Betroffenheit einzelner Grundstücke entnehmen Sie bitte dem Online-Kartenrechner www.unweltdat.bayern.de.

Weitere Auskünfte erteilt auch das zuständige Wasserwirtschaftsamt.

Datenstand: 12.05.2025



Bayerisches Landesamt für Umwelt

Wasser

Hochwassergefahrenkarte Wolfach

Darstellung der Wassertiefen für HQ₁₀ (HQ₁₀)

Risikogewässer: Wolfach

Blattschnitt: 17522_WOLFA5_K02

Wasserwirtschaftsamt: Deggendorf

Landkreis / kreisfreie Stadt: Passau

Kommune: Bad Griesbach i. Rottal; Haarbach; Ortenburg

