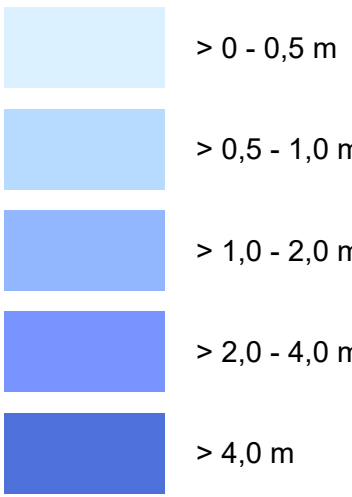
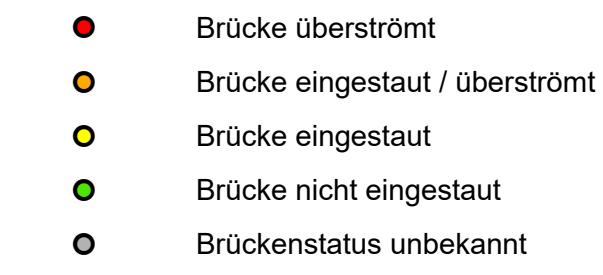


Wassertiefen für HQ_{extrem}



Brückenstatus für HQ_{extrem}



Berechnungsgrenze



Sonstiges



Gewässer



Deich; mobile oder stationäre Hochwasserschutzwand




Stauhaltungsdam



Grenze der Bundesrepublik Deutschland




Grenze des Freistaats Bayern



Grenze Landkreis / kreisfreie Stadt



Gemeindegrenze



Herausgeber: Bayerisches Landesamt für Umwelt (LÜ)
Bürgermeister-Ulrich-Straße 160
90479 Augsburg
Telefon: 0821 9071-0
E-Mail: poststelle@lu.bayern.de
Internet: www.lfu.bayern.de

Geobasisdaten: Bayerische Vermessungsverwaltung – www.geodaten.bayern.de, Lizenz: CC BY 4.0, 2025.
- ALKIS®-Tatsächliche Nutzung (TN: Gewässer)
- ALKIS®-Verwaltungsgemeinschaften
- Digitale Topographische Karte 1:25.000 (DTK25)
- Digitale Topographische Karte 1:50.000 (DTK500)
© GeoBasis-DE / BKG (2023) d-deby-2-0 (Daten verändert)

Fachdaten: Fachinformationssystem Wasserwirtschaft

Hinweis: Diese Karte stellt nur Wasserstellen dar, die von dem/den u.g. Risikogewässer(n) ausgehen. Weitere Wassergefahren, die von Starkregen, hohen Grundwasserständen oder anderen Gewässern ausgehen, sind nicht dargestellt.

Diese Karte wurde mit dem genannten Datenstand erstellt. Zwischenzeitlich können für dieses Gewässer ggf. aktualisierte Ergebnisse vorliegen. Die jeweils aktuellsten Ergebnisse sowie Detailinformationen zur Betroffenheit einzelner Grundstücke entnehmen Sie bitte dem Online-Kartenrechner www.umweltatlas.bayern.de.

Weitere Auskünfte erteilt auch das zuständige Wasserwirtschaftsamt.

Datenstand: 22.07.2025



Bayerisches Landesamt für Umwelt



Wasser

Hochwassergefahrenkarte Pegnitz

Darstellung der Wassertiefen für HQ_{extrem}

Risikogewässer:

Pegnitz

Blattschnitt:

2422_PEGNI1_K04

Wasserwirtschaftsamt:

Nürnberg

Landkreis / kreisfreie Stadt:

Nürnberger Land

Kommune:

Henfenfeld; Lauf a.d.Pegnitz; Neunkirchen a.Sand;
Ottensoos; Reichenschwand; Rückersdorf

