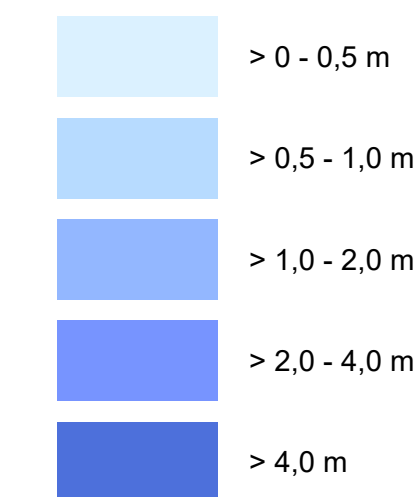
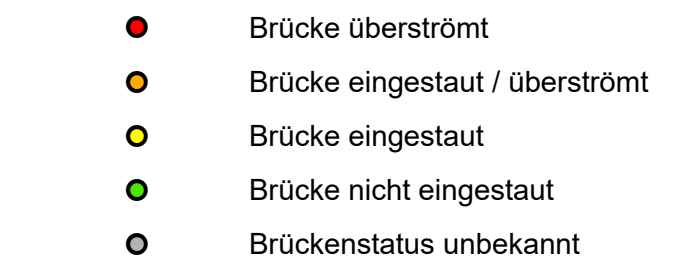



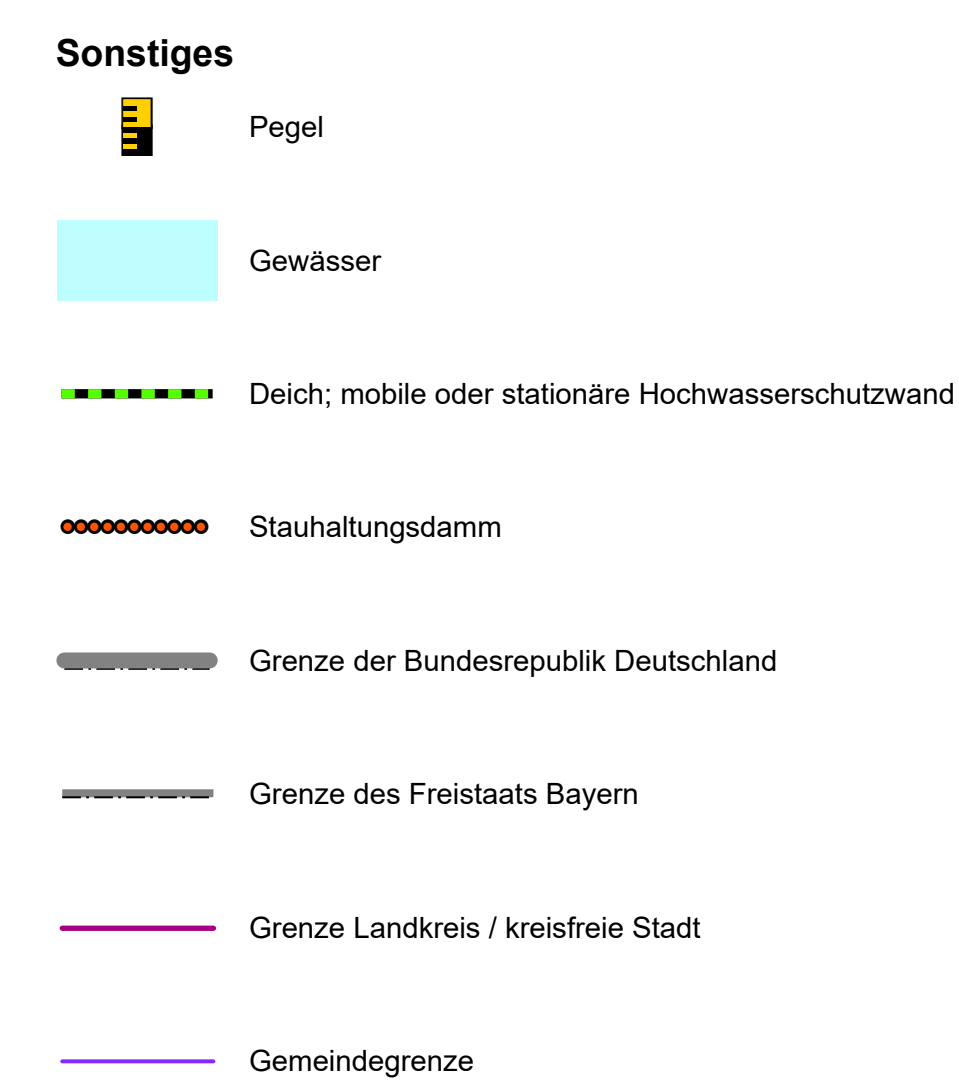
Wassertiefen für HQ_{extrem}



Brückenstatus für HQ_{extrem}



Sonstiges



Herausgeber: Bayerisches Landesamt für Umwelt (LJU)
 Bürgermeister-Ulrich-Strasse 160
 86179 Augsburg
 Telefon: 0821 9071-0
 E-Mail: poststelle@lju.bayern.de
 Internet: www.lju.bayern.de

Geobasisdaten: Bayerische Vermessungsverwaltung - www.geodaten.bayern.de, Lizenz: CC BY 4.0, 2025.
 - ALKIS®: Technische Nutzung (TN: Gewässer)
 - ALKIS®: Verwaltungsgabiele
 - Digitale Topographische Karte 1:25.000 (DTK25)
 - Digitale Topographische Karte 1:50.000 (DTK500)
 © GeoBasis-DE / BKG (2023) (d-by-2-0 (Daten verändert))

Fachdaten: Fachinformationssystem Wasserwirtschaft

Hinweis:
 Diese Karte stellt nur Wasserfluten dar, die von dem/den u.g. Risikogewässer(e)n ausgehen. Weitere Wassergefahren, die von Starkregen, hohen Grundwasserständen oder anderen Gewässern ausgehen, sind nicht dargestellt.
 Diese Karte wurde mit dem genannten Datenstand erstellt. Zwischenzeitlich können für dieses Gewässer ggf. aktualisierte Ergebnisse vorliegen. Die jeweils aktuellsten Ergebnisse sowie Detailinformationen zur Betroffenheit einzelner Grundstücke entnehmen Sie bitte dem Online-Kartenrechner www.umweltatlas.bayern.de.
 Weitere Auskünfte erteilt auch das zuständige Wasserwirtschaftsamt.
 Datenstand: 15.05.2025

Bayerisches Landesamt für Umwelt 

Wasser

Hochwassergefahrenkarte Tiroler Achen

Darstellung der Wassertiefen für HQ_{extrem}

Risikogewässer: Tiroler Achen

Blattschnitt: 1845_TIROL8_K04

Wasserwirtschaftsamt: Traunstein

Landkreis / kreisfreie Stadt: Traunstein

Kommune: Grassau; Marquartstein; Schleching; Staudach-Egerdach; Unterwössen

