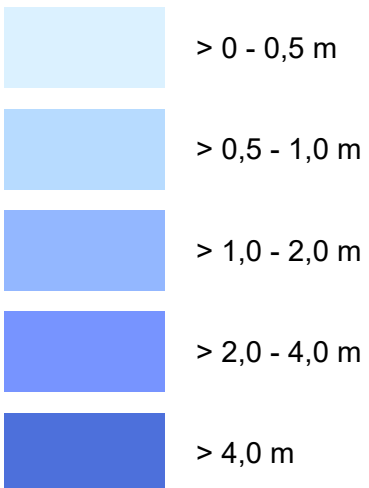
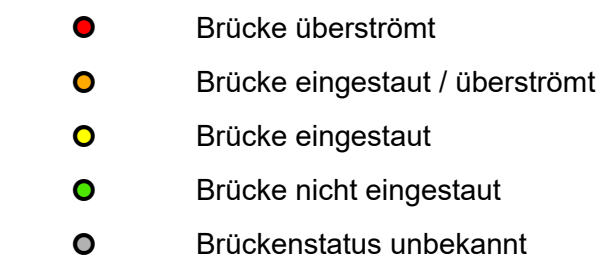


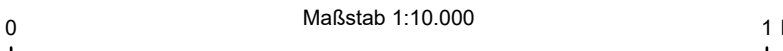
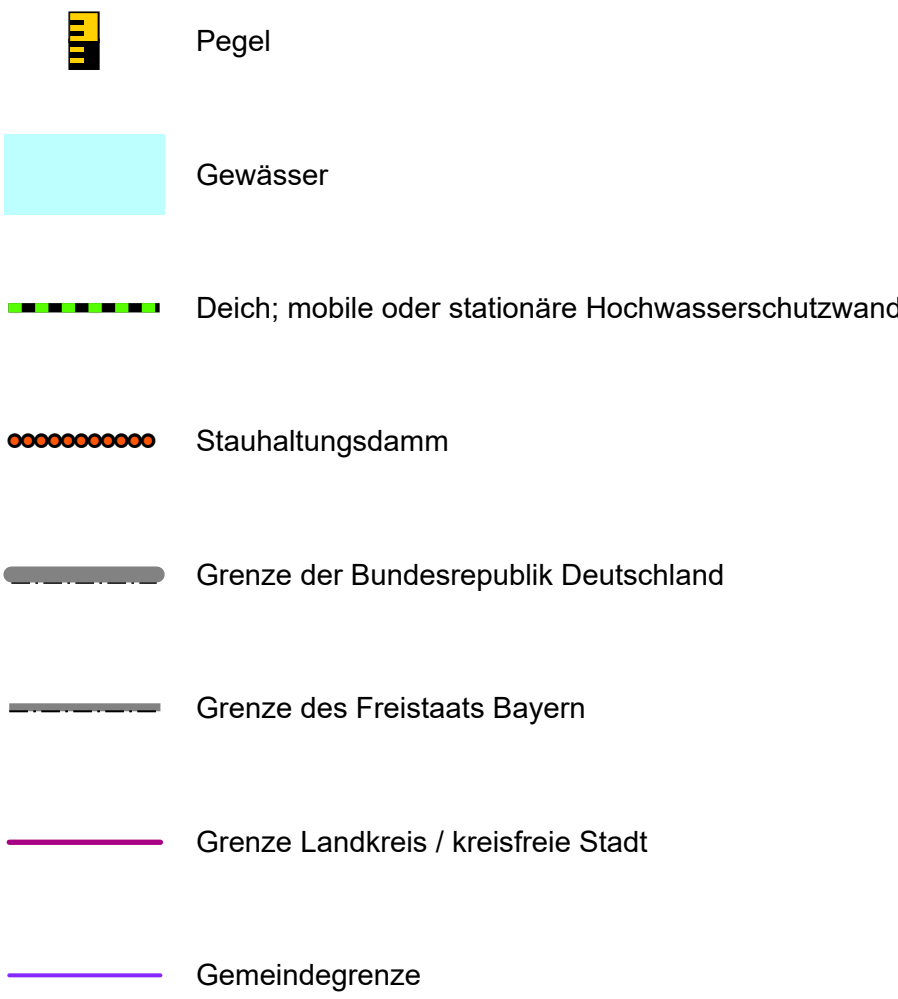
Wassertiefen für HQ_{extrm}



Brückenstatus für HQ_{extrm}



Sonstiges



Herausgeber: Bayerisches Landesamt für Umwelt (LfU)
Bürgermeister-Ulrich-Straße 160
80375 Augsburg
Telefon: 0821 9071-0
E-Mail: poststelle@lfu.bayern.de
Internet: www.lfu.bayern.de

Geobasisdaten: Bayerische Vermessungsverwaltung – www.geodaten.bayern.de, Lizenz: CC BY 4.0, 2025.
- ALKIS®-Tatsächliche Nutzung (TN: Gewässer)
- ALKIS®-Verwaltungsgemeinschaften
- Digitale Topographische Karte 1:25.000 (DTK25)
- Digitale Topographische Karte 1:50.000 (DTK500)
© GeoBasis-DE / BKG (2023) d-deby-2-0 (Daten verändert)

Fachdaten: Fachinformationssystem Wasserversorgung

Hinweis: Diese Karte stellt nur Wasserstände dar, die von dem den u.g. Risikogewässer(n) ausgehen. Weitere Wassergefahren, die von Starkregen, hohen Grundwasserständen oder anderen Gewässern ausgehen, sind nicht dargestellt.

Diese Karte wurde mit dem genannten Datenstand erstellt. Zwischenzeitlich können für dieses Gewässer ggf. aktualisierte Ergebnisse vorliegen. Die jeweils aktuellsten Ergebnisse sowie Detailinformationen zur Betroffenheit einzelner Grundstücke entnehmen Sie bitte dem Online-Kartenrechner www.umweltatlas.bayern.de.

Weitere Auskünfte erteilt auch das zuständige Wasserwirtschaftsamt.

Datenstand: 12.05.2025



Bayerisches Landesamt für Umwelt



Wasser

Hochwassergefahrenkarte Isar

Darstellung der Wassertiefen für HQ_{extrm}

Risikogewässer:

Isar

Blattschnitt:

16_ISAR00_K21

Wasserwirtschaftsamt:

München

Landkreis / kreisfreie Stadt:

München; München (Stadt)

Kommune:

Grünwald; München; Pullach i. Isartal

