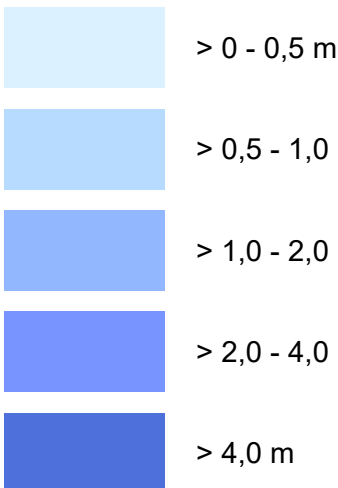
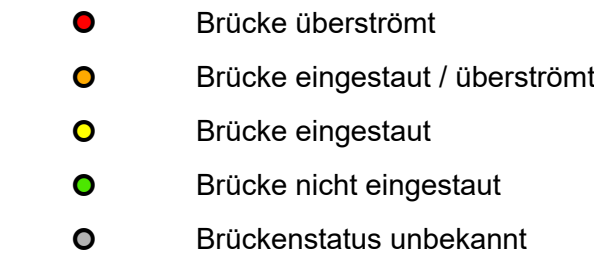


Wassertiefen für HQ<sub>extrem</sub>



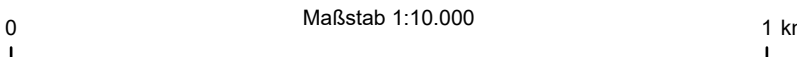
Brückenstatus für HQ<sub>extrem</sub>



Berechnungsgrenze



Sonstiges



Herausgeber: Bayerisches Landesamt für Umwelt (LfU)  
Bürgermeister-Ulich-Straße 160  
85175 Augsburg  
Telefon: 0821 9071-0  
E-Mail: poststelle@lfu.bayern.de  
Internet: www.lfu.bayern.de

Geobasisdaten: Bayerische Vermessungsverwaltung – www.geodaten.bayern.de, Lizenz: CC BY 4.0, 2025.  
- ALKIS®-Technische Nutzung (TN: Gewässer)  
- ALKIS®-Verwaltungsgemeinschaften  
- Digitale Topographische Karte 1:25.000 (DTK25)  
- Digitale Topographische Karte 1:50.000 (DTK500)  
© GeoBasis-DE / BKG (2023) d-deby-2-0 (Daten verändert)

Fachdaten: Fachinformationssystem Wasserversorgung

Hinweis: Diese Karte stellt nur Wasserstellen dar, die von dem/den u.g. Risikogewässer(n) ausgehen. Weitere Wassergefahren, die von Starkregen, hohen Grundwasserständen oder anderen Gewässern ausgehen, sind nicht dargestellt.

Diese Karte wurde mit dem genannten Datenstand erstellt. Zwischenzeitlich können für dieses Gewässer ggf. aktualisierte Ergebnisse vorliegen. Die jeweils aktuellsten Ergebnisse sowie Detailinformationen zur Betroffenheit einzelner Grundstücke entnehmen Sie bitte dem Online-Kartenrechner [www.umwelt.bayern.de](http://www.umwelt.bayern.de).

Weitere Auskünfte erteilt auch das zuständige Wasserwirtschaftsamt.

Datenstand: 15.05.2025



Bayerisches Landesamt für Umwelt



Wasser

Hochwassergefahrenkarte Starzelbach

Darstellung der Wassertiefen für HQ<sub>extrem</sub>

Risikogewässer: Starzelbach / Zufluss Starzelbach (Alling)

Blattschnitt: 164394\_STAB4\_K02

Wasserwirtschaftsamt: München; Weilheim

Landkreis / kreisfreie Stadt: Fürstentfeldbruck; Starnberg

Kommune: Alling; Eichenau; Emmering; Gliching; Gröbenzell; Olching; Puchheim

