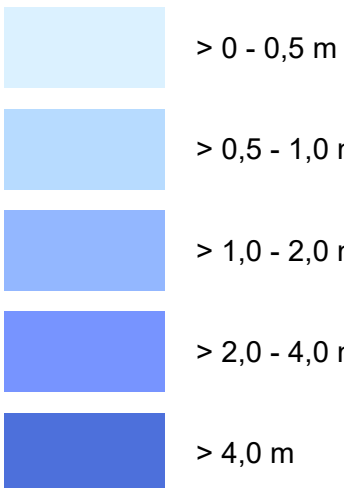
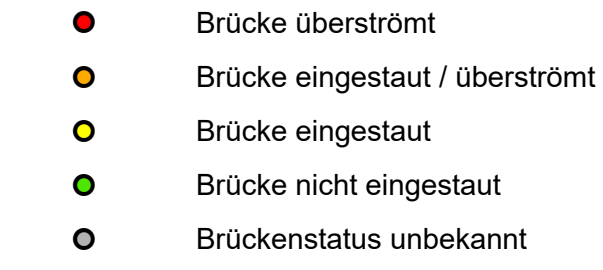


Wassertiefen für HQ<sub>extrem</sub>



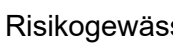
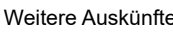
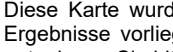
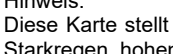
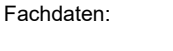


Brückenstatus für HQ<sub>extrem</sub>



Berechnungsgrenze



Sonstiges



Herausgeber: Bayerisches Landesamt für Umwelt (LfU)  
Bürgermeister-Ulrich-Straße 160  
85179 Augsburg  
Telefon: 0821 9071-0  
E-Mail: poststelle@lfu.bayern.de  
Internet: www.lfu.bayern.de

Geobasisdaten: Bayerische Vermessungsverwaltung – www.geodaten.bayern.de, Lizenz: CC BY 4.0, 2025.  
- ALKIS®-Tatsächliche Nutzung (TN: Gewässer)  
- ALKIS®-Verwaltungsgemeinschaften  
- Digitale Topographische Karte 1:25.000 (DTK25)  
- Digitale Topographische Karte 1:50.000 (DTK500)  
© GeoBasis-DE / BKG (2023) d-delby-2-0 (Daten verändert)

Fachdaten: Fachinformationssystem Wasserwirtschaft

Hinweis: Diese Karte stellt nur Wassertiefen dar, die von dem/den u.g. Risikogewässer(n) ausgehen. Weitere Wassergefahren, die von Starkregen, hohen Grundwasserständen oder anderen Gewässern ausgehen, sind nicht dargestellt.

Diese Karte wurde mit dem genannten Datenstand erstellt. Zwischenzeitlich können für dieses Gewässer ggf. aktualisierte Ergebnisse vorliegen. Die jeweils aktuellsten Ergebnisse sowie Detailinformationen zur Betroffenheit einzelner Grundstücke entnehmen Sie bitte dem Online-Kartenrechner [www.umweltatlas.bayern.de](http://www.umweltatlas.bayern.de).

Weitere Auskünfte erteilt auch das zuständige Wasserwirtschaftsamt.

Datenstand: 16.05.2025



Bayerisches Landesamt für Umwelt

Wasser

Hochwassergefahrenkarte Vils

Darstellung der Wassertiefen für HQ<sub>extrem</sub>

Risikogewässer: Vils

Blattschnitt: 148\_VILS14\_K02

Wasserwirtschaftsamt: Regensburg; Weiden

Landkreis / kreisfreie Stadt: Amberg-Weizsach; Neumarkt i.d.OPf.; Schwandorf

Kommune: Burglengenfeld; Hohenfels; Rieden; Schmidmühlen

