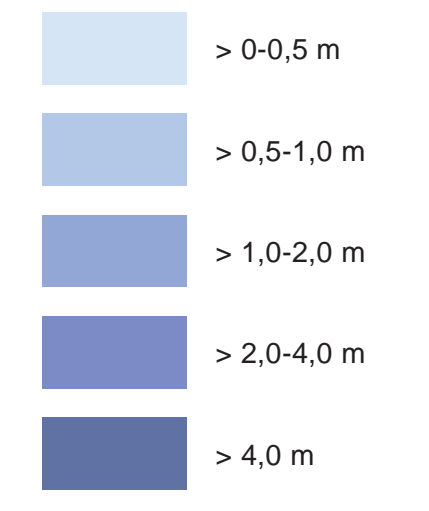
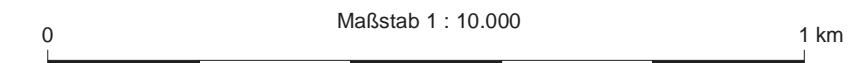
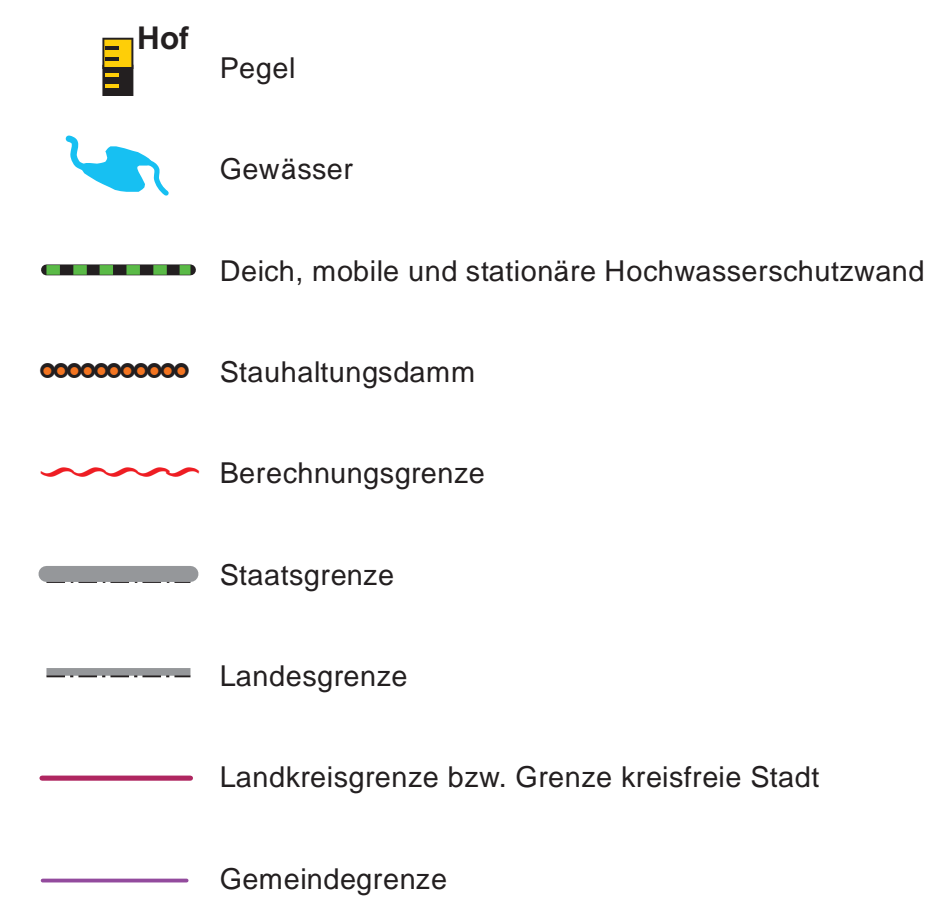


Wassertiefen für HQ_{extrem}



Brückenstatus für HQ_{extrem}



Herausgeber: Bayerisches Landesamt für Umwelt (LfU)
 Bürgermeister-Ulrich-Straße 160
 85179 Augsburg
 Telefon: 0821 90714-0
 E-Mail: poststelle@lfu.bayern.de
 Internet: www.lfu.bayern.de

Geobasisdaten: © Bayerische Vermessungsverwaltung
 - Topographische Nutzung (ALKIS, Gewässer) 1:1 000 (2018)
 - Digitale Topographische Karte (DTK25) 1:25 000 (2018)
 - Amtliches Topographisches Informationssystem (ATKIS25) 1:25 000 (2018)

Fachdaten: Fachinformationssystem Wasserwirtschaft

Hinweis:
 Diese Karte stellt nur Wassertiefen dar, die von dem u.g. Risikogewässer ausgehen. Weitere Wassergefahren, die von Starkregen, hohen Grundwasserständen oder anderen Gefahren auszugehen, sind nicht dargestellt.
 Diese Karte wurde zum genannten Berichtstand erstellt. Zwischenzeitlich können für dieses Gewässer ggf. aktualisierte Ergebnisse vorliegen. Die jeweils aktuellsten Ergebnisse sowie Detailinformationen zur Betroffenheit einzelner Grundstücke entnehmen Sie bitte dem Online-Kartendienst www.lfu.bayern.de.

Weitere Auskünfte erteilt auch das zuständige Wasserwirtschaftsamt.

Berichtsstand: 22.12.2019



Bayerisches Landesamt für Umwelt

Wasser

Hochwassergefahrenkarte Wiesent
 Darstellung der Wassertiefen für HQ_{extrem} (HQ₁₀₀₀)

Risikogewässer: Wiesent
 Blattschnitt: 2426_WISNT1_K4
 Wasserwirtschaftsamt: Hof
 Landkreis / kreisfreie Stadt: Bayreuth; Forchheim
 Gemeinde: Ahorntal; Aufseß; G3ßweinstein; Mistelgau; Plankenfels; Waischenfeld; Waisenttal

