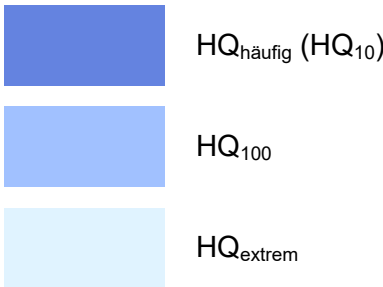



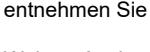
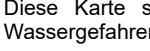
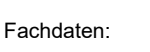


Hochwassergefahrenfläche



Berechnungsgrenze



Sonstiges



Hochwassergefahrenkarte Roden

Darstellung der Hochwassergefahrenflächen (Eintrittswahrscheinlichkeiten)

Risikogewässer:

Roden

Blattschnitt:

24162_RODEN1_K02

Wasserwirtschaftsamt:

Kronach

Landkreis / kreisfreie Stadt:

Coburg

Kommune:

Neustadt b.Coburg; Rödental

