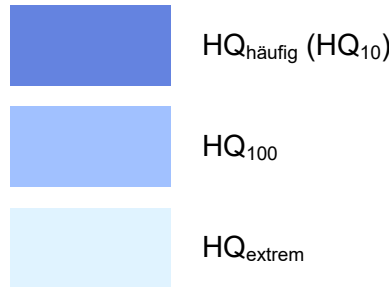
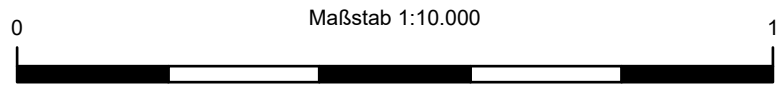
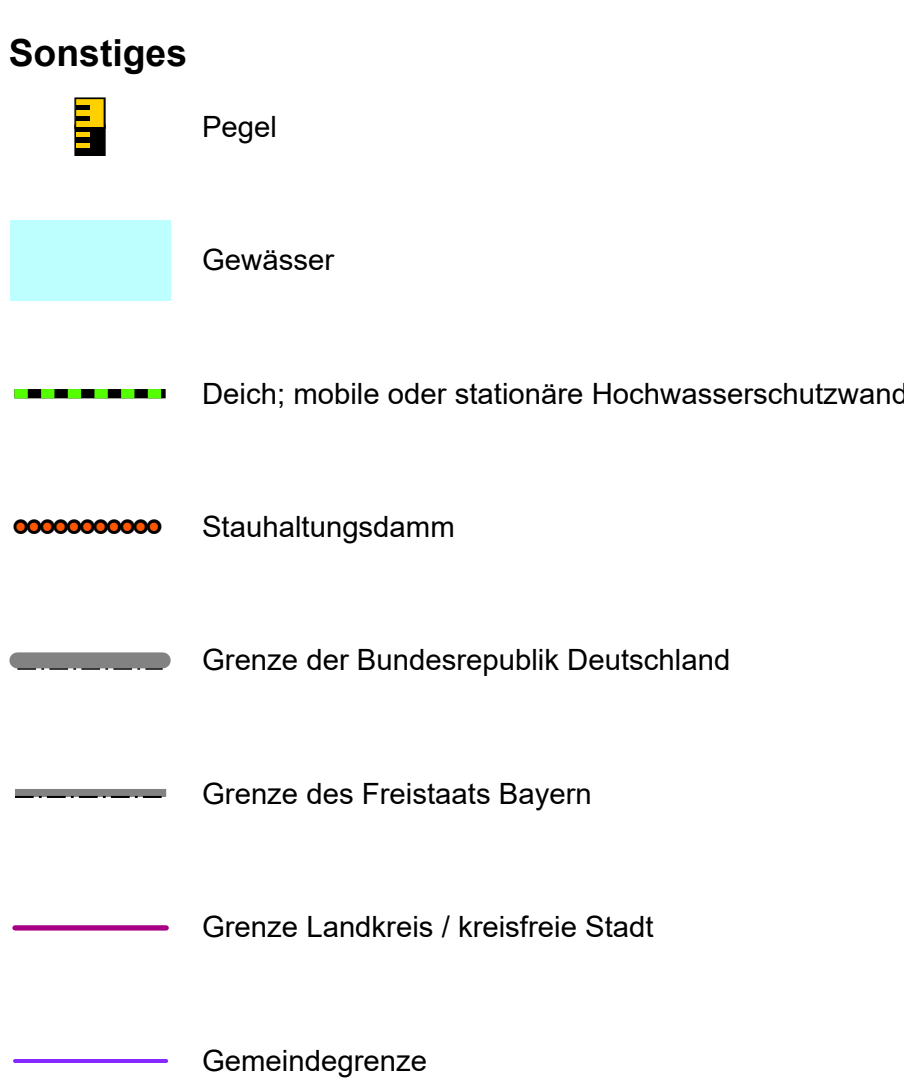


#### Hochwassergefahrenfläche



#### Sonstiges



Herausgeber: Bayerisches Landesamt für Umwelt (LfU)  
Bürgermeister-Ulrich-Str. 100  
86179 Augsburg  
Telefon: 0821 9071-0  
E-Mail: poststelle@lfu.bayern.de  
Internet: www.lfu.bayern.de

Geobasisdaten: Bayerische Vermessungsverwaltung - www.geodaten.bayern.de, Lizenz: CC BY 4.0, 2025.  
- ALKIS®-bathymetrische Nutzung (TN: Gewässer)  
- ALKIS®-Verwaltungsgebiete  
- Digitale Topographische Karte 1:25.000 (DTK25)  
- Digitale Topographische Karte 1:50.000 (DTK500)  
© GeoBasis-DE / BKG (2023) d-ds-by-2-0 (Daten verändert)

Fachdaten: Fachinformationssystem Wasserwirtschaft

Hinweis: Diese Karte stellt nur Hochwassergefahrenflächen dar, die von dem/den u.g. Risikogewässer(n) ausgehen. Weitere Wassergefahren, die von Starkregen, hohen Grundwasserständen oder anderen Gewässern ausgehen, sind nicht dargestellt.

Diese Karte wurde mit dem genannten Datenstand erstellt. Zwischenzeitlich können für dieses Gewässer ggf. aktualisierte Ergebnisse vorliegen. Die jeweils aktuellsten Ergebnisse sowie Detailinformationen zur Betroffenheit einzelner Grundstücke entnehmen Sie bitte dem Online-Kartendienst [www.umweltatlas.bayern.de](http://www.umweltatlas.bayern.de).

Weitere Auskünfte erteilt auch das zuständige Wasserwirtschaftsamt.  
Datenstand: 15.05.2025



Bayerisches Landesamt für Umwelt



#### Wasser

#### Hochwassergefahrenkarte Rott

Darstellung der Hochwassergefahrenflächen (Eintrittswahrscheinlichkeiten)

Risikogewässer: Rott  
Blattschnitt: 188\_ROT80\_K03  
Wasserwirtschaftsamt: Deggenhof  
Landkreis / kreisfreie Stadt: Passau, Rottal-Inn  
Kommune: Bad Griesbach i.Rottal; Bayerbach; Pocking; Roththalmünster; Tettens

