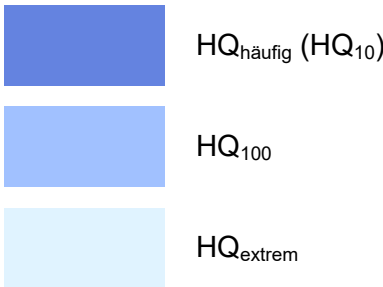
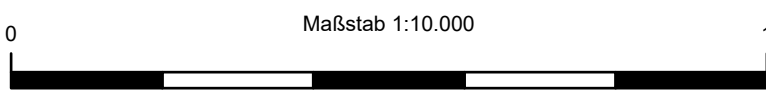
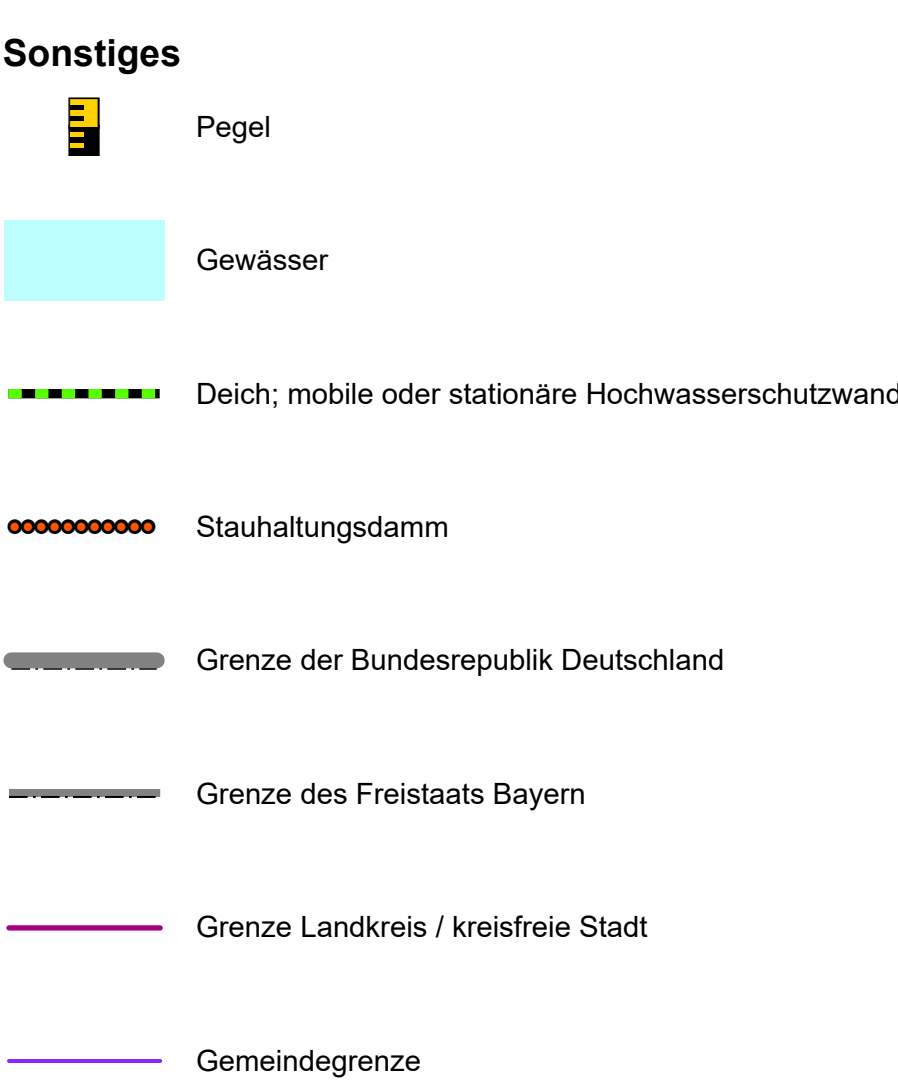


Hochwassergefahrenfläche



Sonstiges



Herausgeber: Bayerisches Landesamt für Umwelt (LfU)  
Bürgermeister-Ulrich-Str. 10  
86179 Augsburg  
Telefon: 08151 9871-0  
E-Mail: poststelle@lfu.bayern.de  
Internet: www.lfu.bayern.de

Geobasisdaten: Bayerische Vermessungsverwaltung - www.geodaten.bayern.de, Lizenz: CC BY 4.0, 2025.  
- ALKIS®-katastrische Nutzung (TKN: Gewässer)  
- ALKIS®-Verwaltungsgebiete  
- Digitale Topographische Karte 1:25.000 (DTK25)  
- Digitale Topographische Karte 1:50.000 (DTK500)  
© GeoBasis-DE / BKG (2023) d-derby-2-0 (Daten verändert)

Fachdaten: Fachinformationssystem Wasserwirtschaft

Hinweis: Diese Karte stellt nur Hochwassergefahrenflächen dar, die von dem/den u.g. Risikogewässer(n) ausgehen. Weitere Wassergefahren, die von Starkregen, hohen Grundwasserständen oder anderen Gewässern ausgehen, sind nicht dargestellt.

Diese Karte wurde mit dem genannten Datenstand erstellt. Zwischenzeitlich können für dieses Gewässer ggf. aktualisierte Ergebnisse vorliegen. Die jeweils aktuellsten Ergebnisse sowie Detailinformationen zur Betroffenheit einzelner Grundstücke entnehmen Sie bitte dem Online-Kartendienst [www.umweltatlas.bayern.de](http://www.umweltatlas.bayern.de).

Weitere Auskünfte erteilt auch das zuständige Wasserwirtschaftsamt.

Datenstand: 27.06.2025



Bayerisches Landesamt für Umwelt



Wasser

Hochwassergefahrenkarte Konstanzer Ach

Darstellung der Hochwassergefahrenflächen (Eintrittswahrscheinlichkeiten)

Risikogewässer: Konstanzer Ach / Steigbach

Blattschnitt: 11454\_KONAC1\_K01

Wasserwirtschaftsamt: Kempten

Landkreis / kreisfreie Stadt: Oberallgäu

Kommune: Immenstadt i. Allgäu

