



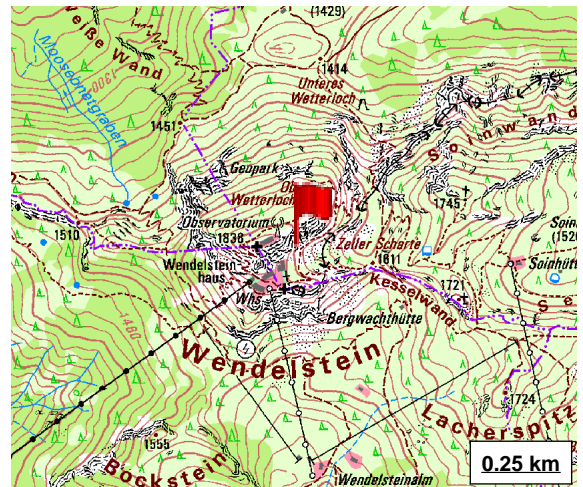
Geotopkataster Bayern

Wendelsteinhöhle (Schauhöhle)

Geotop-Nummer: 187H001

Stand: 13.12.2016

Objekt-ID: 8238GT000007
Gemeinde: Brannenburg
Landkreis/Stadt: Rosenheim
TK25: 8238 Neubeuern
Koordinaten (G/K): R: 4501137
H: 5285014
Geländehöhe: 1711 m ü.NN
Größe: L: 400 m, B: 5 m, H: 98 m, F: 2000 qm
Geol. Raumeinheit: Mangfallgebirge



Kurzbeschreibung

Ca. 400 m lange Schauhöhle im Gipfelaufbau des Wendelsteins. Im natürlichen Eingang liegt ganzjährig Eis und Firn.

Geototyp: Karst-Schacht-&Horiz.h. Geologie: Wettersteinkalk/-dolomit (Ladinium)

Petrographie: Kalkstein
Aufschlussart: Höhle (natürlich)
Zustand/Nutzung: gut erhalten

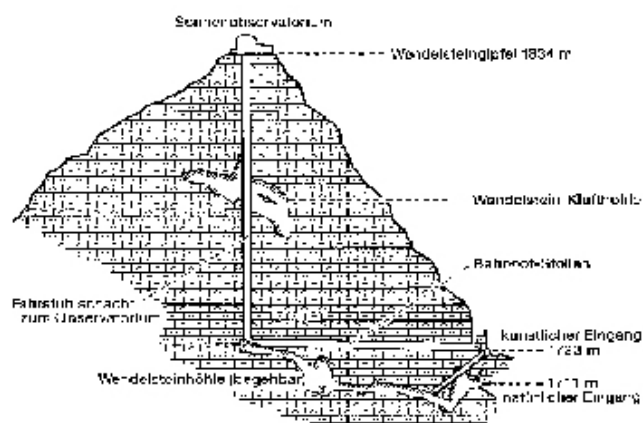

Erreichbarkeit: zugänglich
Schutzstatus: Landschaftsschutzgebiet

Literatur: Cramer (1973): in Erl. z. Geol. Kt. 1 : 25000 (Bl. 8238)

Geotop-Nummer: 187H001

Bewertung:	Stand: 10.10.2017
Allg. geowiss. Bedeutung:	bedeutend
Regionalgeol. Bedeutung:	regional bedeutend
Öffentliche Bedeutung:	Exkursions-, Forschungs- und Lehrobjekt
Erhaltungszustand:	nicht beeinträchtigt
Häufigkeit in der Region:	selten (weniger als 5 vergleichbare Geotope)
Häufigkeit in Regionen:	selten (nur in einer geol. Region)

Geowissenschaftlicher Wert: wertvoll
(Kategorien: geringwertig, bedeutend, wertvoll, besonders wertvoll)

**Bildnachweis:**

Geobasisdaten: © Bayerische Vermessungsverwaltung

Fotos: © Bayerisches Landesamt für Umwelt

**Weitere Informationen:**

Bayerisches Landesamt für Umwelt

[Abteilung Geologischer Dienst](#)

[Geotope und Geotopschutz](#)

Kontakt: [Info-Geotope](#)